



www.naveda.com

La costa, de Tazones a Ribadesella.

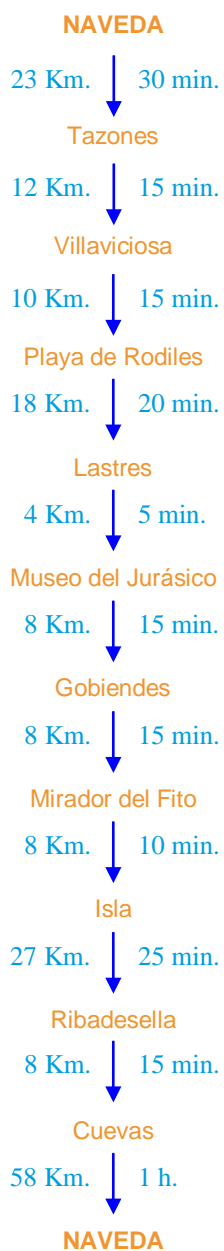
La costa cercana a Naveda te llevará a conocer preciosos pueblos marineros, costas con playas, acantilados y paisajes agrestes.

Además se puede encontrar todo el tipismo de su arquitectura, puertos pesqueros llenos de colorido y una gastronomía que merece la pena degustar.



La costa, de Tazones a Ribadesella.

CÓMO REALIZAR LA VISITA



Resumen del itinerario

Para llegar hasta Villaviciosa, a 0,5 Km de Naveda tomar la **AS-335** (carretera de Camás) y coger la **AS-255** hacia Villaviciosa.

Desde Villaviciosa seguiremos por la **N-632** hasta la desviación a la Playa de Rodiles.

A Tazones se llega tomando la **AS-256** desde Villaviciosa y luego continuando por la **VV-5**, bordeando la ría por la izquierda.

Para llegar a Lastres retomaremos la **N-632** dirección Colunga. Cuando lleguemos a una rotonda seguiremos por la **AS-257** hasta Lastres.

Seguiremos por esta carretera hasta Colunga donde retomamos la **N-632** y la seguiremos para visitar Isla.

Tomaremos la **A-8** y saldremos por la **salida 326** para llegar a Ribadesella.

LUGARES IMPRESCINDIBLES

Si disponemos de poco tiempo o sólo queremos ver lo más importante no te deberías perder:

- 📍 Villaviciosa.
- 📍 Playa de Rodiles.
- 📍 Valdedios.
- 📍 Lastres.
- 📍 Mirador del Fito.
- 📍 Ribadesella.

1.- Tazones

Antes de llegar al pueblo de Tazones encontraremos un gran aparcamiento a nuestra derecha. Aparcaremos aquí ya que está prohibido bajar en coche hasta el puerto del pueblo. Pero no hay que preocuparse, pues se encuentra muy cerca de aquí. Después de dejar el coche lo mejor es internarse por las calles de pueblo desde su bonita iglesia y llegar así hasta el mar.

Tazones está declarado conjunto histórico y es sin duda uno de los puertos pesqueros más bonitos de Asturias. Es muy pequeño y recogido y apenas

podemos hablar de unas pocas callecitas empedradas y retorcidas que conducen a las primorosas casas marineras, donde reside su mayor atractivo.

Encajado entre dos montes las casas se agolpan desordenadas abriéndose en una preciosa plaza dando al mar. En esta plaza se pueden apreciar bien las típicas casas marineras de originales colores con corredores y galerías de madera.

CURIOSO:

Si seguimos por la callecita que se interna en el pueblo nos sorprenderemos por la vista de una casa totalmente decorada

con conchas. Seguro que no nos resistimos a hacerle una foto.

Pero además de ver el pueblo seguro que habremos venido a comer. Casi todos los bajos de las casas marineras son hoy restaurantes. Todos ofrecen productos frescos del mar (no podía ser de otra manera) en un agradable ambiente marinero. Con buen tiempo muchos sacan además sus terrazas. Es una maravilla aunque los precios son un tanto elevados.

CURIOSO:

En esta playa recaló en 1517 el joven príncipe Carlos De Gante en su primera visita a España para hacerse cargo de los reinos de Castilla y Aragón.

En el trayecto de Tazones a Villaviciosa encontraremos el llamado **Puerto del Puntal**. Es un puerto deportivo que ha sido recientemente remozado. Es una perfecta plataforma para poder observar la **Ría de Villaviciosa**. Esta manga de mar tiene una longitud de unos ocho kilómetros y llega hasta la misma Villaviciosa. Es **Reserva Natural Parcial** y de gran valor como reserva de aves, siendo un lugar importante en las paradas de las aves migratorias.



Ría de Villaviciosa y playa de Rodiles



La costa, de Tazonos a Ribadesella

📍 DÓNDE COMER EN TAZONOS:

El Catalán. La Atalaya Tazonos (Villaviciosa) 985897113. Extraordinarias parrilladas de marisco y pescado. Buena relación calidad precio

Carlos V. Tazonos (Villaviciosa). 985897022. Cetárea propia. Precio alto.

La Playa. Tazonos (Villaviciosa). 985897002. Especialidad en paellas. Precio medio

Los Pisones. En Venta las Ranas (a pocos kilómetros). 985899168. Extraordinarias calderetas de marisco, fabes con almejas, ñocla a la plancha, postres caseros... Buena relación calidad precio.

📍 DÓNDE COMER EN VILLAVICIOSA:

El Tonel. Frente al parque que hay detrás del Ayuntamiento y al centro médico. 985892359.

Sidrería Bedriñana. C/ Maliayo 1. Situado en una de las calles que dan al mercado cubierto. 985891152.

Amandi (Casa Cortina). Antes de llegar a Amandi. Pegado al Llagar de Cortina. 985891015.

Casa Covián: Pequeño restaurante a 3 Km antes de llegar a la playa de Rodiles. Ofrece productos de alta calidad y a precios algo elevados. Buena cocina. 273431418.

Sidrería El Cañu. El Carmen, 4. 985893049. Comida casera buena y abundante y tapas. Buena relación calidad precio.

Casa Pipa. Pedro Pidal, 8. 985890259. Casa de comidas. Buenos precios.

Bar El Cruce. En Selorio (dirección playa Rodiles). 985996233. Muy agradable para tomar unos chorizos a la sidra, unas navajas... acompañadas de un "culín de sidra".

Trampalones: Alquiler de canoas, pesca, paseos en barca por la ría. Puerto Deportivo –El Punta– Villaviciosa. www.trampalones.net 984106463// 610200054// 689412162.

Un poco más allá, camino de Villaviciosa, se encuentra el **Centro de Interpretación de la Ría de Villaviciosa**. Nos servirá para saber más sobre esta Reserva y sus habitantes.

🕒 Horario:

15 Mayo – 15 Oct: L a D de 11 a 14 y 16 a 19.

16 Oct – 14 Mayo: S, D y festivos de 11 a 14 y 16 a 19. Entrada gratuita.

2.- Villaviciosa

Hermosa y pequeña villa que conserva un interesante casco antiguo. Destaca la **iglesia de La Oliva** 1, románica de transición. Desde ella parten las dos calles de trazado medieval donde se pueden observar varias casas nobles con sus escudos heráldicos. Entre ellas se encuentra el palacio donde residió por unos días Carlos V recién llegado de Flandes para tomar la corona española.

Horario de la Iglesia de La Oliva:
Jul a Sept: M a D de 11 a 13 y 17 a 19.
Oct a Jun: M y S de 11 a 13.
CULTO: D a las 10.

Ya saliendo de lo que fuera la villa intramuros encontraremos una gran estructura de hierro, el bonito **mercado cubierto** 2. Un poco más allá, saliendo del entramado de calles llegaremos ante el imponente **Ayuntamiento** 3, obra de principios del S.XX. Es muy agradable pasear por el parque que se sitúa detrás.



El Conventín

A las afueras de Villaviciosa encontraremos la famosa fábrica de **El Gaitero**, sobre todo conocida por su producción de sidra achampanada.

La visita se puede combinar con el recorrido guiado por las Bodegas de Sidra El Gaitero, junto a las que se encuentra la Colección Permanente de "El Gaitero", con pinturas, fotografías y manuscritos antiguos de la historia de la casa.

VISITA A EL GAITERO: BODEGA:

15 de jun—15 sept: L a V de 10 a 13:15 y 16 a 18:15. S de 10 a 13:15.
Resto del año: Pases a las 10:00; 11:15; 12:30; 16:00; 17:15 y 18:30.

MUSEO:

15 de may—15 sept: L a V de 10 a 13:30 y 16 a 18:30. S de 10 a 13:30
Resto del año concertar visita: 985 892 938.

Muy cerca de Villaviciosa, tomando la **AS-255** llegaremos al pueblo de Amandi. La **iglesia de San Juan de Amandi** es seguramente la iglesia románica más importante del Concejo de Villaviciosa, la de mayor interés y

una de las más bellas y representativas de Asturias.

Exteriormente lo rodea un espacioso pórtico. Aquí se abren dos portadas románicas. Del interior destaca el magnífico ábside, joya del románico asturiano.

Horario de la Iglesia de San Juan de Amandi:
Jul a Sept: M a D de 11:30 a 13:30 y 17:30 a 19:30.
Oct a Jun: M y S de 11:30 a 13:30.
CULTO: D a las 12.

Si desde Villaviciosa tomamos la **AS-267** llegaremos a uno de los monumentos prerrománicos más importantes de Asturias, **San Salvador de Valdedios**, Patrimonio de la Humanidad por la UNESCO. Se encuentra a 10 Km. de Villaviciosa.

Es conocido como "El Conventín" y es una auténtica joya. Esta iglesia pertenecía a un complejo mucho mayor dominado por un palacio y dónde existían otros edificios anexos. En el interior se muestra una



📍 DÓNDE COMER EN LASTRES:

El Descanso: Raciones abundantes y muy buena calidad-precio. Destacan su calamares en tinta. Se encuentra a la salida del pueblo. Existe un parking al lado de la carretera. 985850462.

Casa Eutimio: Restaurante galardonado. Muy buena calidad con platos tradicionales con toques modernos. Situado en el centro del pueblo y difícil aparcar. Precios elevados. 985850012.

El Cafetín: Muy buena calidad con platos tradicionales con toques creativos. Se sitúa en el centro y es difícil aparcar. Precios elevados. 985850085.

El Mirador: Muy buena calidad y precio razonable. Especializado en arroces y pescados. Su comedor tiene las mejores vistas del cantábrico de Asturias. Se sitúa en el increíble Mirador de San Roque, a las afueras de Lastres. Hay parking. 985850365.

La Rula: Pescados y mariscos a precio razonable. Está en el mismo puerto y existe parking. 985 850143

composición donde podremos ver cómo era la iglesia en el S.IX, totalmente recubierta de frescos.

Junto al “Conventín” se encuentra la iglesia y monasterio de **Santa María de Valdediós**. La iglesia constituye un valioso ejemplar de arquitectura cisterciense. Con ella se agota la etapa románica en Asturias.

🕒 Horario de las Iglesias de San Salvador y Santa María de Valdediós:

Abr a Sept: M a D de 11 a 13:30 y 16:30 a 19.

Oct a Mar: M y S de 11 a 13:30.

ENTRADA: 3€ las dos.

3.- Playa de Rodiles

Rodiles, que es poseedora de Bandera Azul, es un gran arenal, posiblemente el mayor de Asturias. Tiene una longitud de 1 Km. y una anchura media de 300m, permitiendo que esta playa siempre disponga de una enorme zona seca, aún en pleamar.

Al final de la playa se encuentra la desembocadura de la Ría de Villaviciosa. Podemos seguir la Ría por una preciosa pasarela de madera que nos llevará hasta la Playa de Misiego, al borde de la Reserva Parcial de la Ría.



Vistas desde el Mirador de San Roque

Para más información sobre la playa de Rodiles o cualquier otra playa del oriente asturiano consultar la guía de playas.

4.- Lastres

Uno de los pueblos marineros más bonitos de Asturias. En la parte más alta del pueblo se encuentra el **mirador de San Roque** con espléndidas vistas del mar y la villa. Más abajo veremos la imponente **iglesia parroquial**, desde donde se desparraman las encantadoras calles de caserío para morir en el puerto. Lo mejor será perderse por sus calles.

El paseo por la parte alta del puerto es también muy agradable.

Cerca de Lastres se halla el **faro de Luces**, donde merece la pena acercarse para disfrutar de sus espectaculares vistas sobre este tramo de costa, con la sierra del Suevo al fondo. Para llegar al faro hay que dirigirse al cercano pueblo de Luces y seguir las indicaciones al faro.

Desde la Oficina de Turismo parten visitas al pueblo para conocer los decorados de la serie



Faro de Luces

televisiva “El Doctor Mateo”.

5.- Museo del Jurásico

Situado en el corazón de la Costa de los Dinosaurios, este museo con apariencia de huella tridáctila, nos invita a adentrarnos en la vida y costumbres de los “Dinos”. La visita a este museo es muy interesante para realizarla con niños.

El museo recoge muchos fósiles encontrados por la zona, donde continuamente aparecen nuevos restos. Por todo ello a este tramo de costa que se extiende desde Gijón hasta Ribadesella se le ha denominado costa de los dinosaurios.

Desde el entorno del museo se disfrutan de bellas vistas de la costa. Además cuenta con cafetería y una amplia zona de juegos para niños.

🕒 HORARIO MUSEO DEL JURÁSICO:

INVIERNO: Mi a D de 10 a 13:30 y 15:30 a 17.

VERANO: L a D de 10 a 13:30 y 16 a 19.

ENTRADA: 6,7 €.



ii DÓNDE COMER EN COLUNGA:

Casa Laureano. Mercado de ganado. 902570854 extensión 3616. Comida asturiana de calidad y buen precio.

Vista Alegre. Playa La Griega (Colunga). 985856061. Pescados y parrilladas de marisco. Precio elevado.

ii DÓNDE COMER EN CARAVIA:

Sidrería El Rápido. Ctra. Gral. S/N (Caravia Alta). 985850905. Raciones y comida asturiana a buen precio

ii DÓNDE COMER EN RIBADESELLA:

Sidrería La Parrilla. Salida hacia Arriendas, frente a la gasolinera. 985860288. Extraordinarios pescados y mariscos a la parrilla. Buena relación calidad precio.

Sidrería La Terraza de Cojimar. Manuel Caso de la Villa, 50. 985857729. Cocina asturiana y pescados y mariscos. Precio medio

En el pequeño bar de **Cuevas "El Rincón"**, se puede aprovechar para comer unos huevos con chorizo y patatas, todo ello casero. 985860088

6.- Colunga

Colunga es una villa de origen medieval del siglo XIII. Su casco histórico, de caserío apiñado y trazado irregular, conserva un importante patrimonio monumental.


Dejando a nuestra derecha la esbelta torre de la iglesia parroquial de finales del S.XIX subiremos por la Calle Real donde se localizan casas con soportales de los siglos XVII y XVIII.

Gran parte del recorrido es peatonal lo que hace muy agradable el paseo por este pequeño pero hermoso casco antiguo.

En la parte más alta encontraremos también bellos edificios como el palacio barroco donde se ubica el Ayuntamiento.

7.- Gobiendes

Gobiendes es un pequeño pueblo cercano a Colunga y es la puerta a la Sierra del Suevo. Se llega por la carretera **AS-260** desde la salida **345** de Colunga.



Mirador del Fito

El mayor atractivo de esta población se encuentra en la **iglesia de Santiago de Gobiendes**. Es prerrománica del S.X aunque muy reformada a lo largo de los siglos. Es Monumento Nacional.

🕒 HORARIO Santiago de Gobiendes:

Verano: S a las 18.
Invierno: S a las 17.

Cerca de la iglesia se encuentra el **Centro de Interpretación "Sierra del Suevo"**. Constituye la puerta de acceso natural a esta maravillosa Sierra costera que hace de Colunga un concejo situado entre mar y montaña.

🕒 HORARIO CENTRO DE INTERPRETACIÓN DEL SUEVE:

Verano: L a D de 11 a 14 y 16 a 19.
Resto del año: S, D y festivos de 11 a 14 y 16 a 19.

Su visita es obligada cuando queremos acercarnos por primera vez esta Sierra, ya que desde aquí podremos obtener la información necesaria para preparar nuestra excursión y tener las previsiones meteorológicas.



Iglesia de Santiago de Gobiendes

8.- Mirador del Fito

Si seguimos por la **AS-260** dirección Arriendas iremos subiendo la mole montañosa de la Sierra del Suevo. Una vez coronemos el puerto habremos llegado al Mirador de El Fito. Existe un pequeño aparcamiento. Desde él seguiremos un pequeño camino que va ascendiendo hasta llegar a la plataforma del mirador.

Las vistas desde este mirador son impresionantes. En días claros podremos ver en su plenitud los Picos de Europa y demás serranías por un lado y gran parte de la costa por otro lado. Para ver mejor la parte costera podemos dirigirnos hacia el otro lado del aparcamiento, atravesando la carretera y subiendo un poco la loma. Llegaremos a una parte llana donde podremos sentarnos y contemplar la maravilla que tenemos delante.

9.- Isla

Posee una preciosa playa urbana que toma su nombre del islote que queda enfrente de la playa. El acceso es muy fácil y las vistas de la costa son muy bonitas. En bajamar esta playa se comunica con la **Playa de la Espasa** dando lugar a un gran paseo y también se puede acceder al islote para poder escudriñar entre sus cavidades. El pueblo es una auténtica preciosidad y merece un recorrido detenido.



¿DÓNDE COMER EN RIBADESELLA:

Sidrería Carroceu: Situado en el puerto de Ribadesella. Tapas y raciones típicas a buenos precios. 985861419.

Puente del Pilar: Situado en la N-632, enfrente del desvío al Carmen. Tiene parking en el edificio del hostel propiedad del restaurante. Excelente cocina con buena relación calidad-precio. Patatas y cebollas rellenas y una fabada espectacular. 985860446.

El Repollu: Travesía Santa María. En el centro de la villa. Buena calidad-precio. 985860734.

El Campanu: Marisquería-sidrería. Paseo del puerto. Buena calidad. 985860358.

Llantares de Mar: Situado en el centro de la villa. Marisquería. Caro. 985861509.

El Rompeolas: Próximo a la iglesia. Buena calidad-precio. 985860287.

CUEVAS DE TITO BUSTILLO

Abierta del **1 de Abril al 30 de Octubre de 2011**. La visita a la Cueva está restringida a un número máximo de personas por pase y día. El primer pase es a las 10,15 de la mañana. Último pase a las 17. Imprescindible reserva previa en el teléfono **902 861 255**.

Precio: 7€. (Reducida 5€). Incluye visita al **Centro de Interpretación de Arte Rupestre**.

L y Ma cerrado. **Mi** gratuito. Las personas con reserva deberán presentarse con una antelación de 30 minutos.

Duración visita guiada: 1h. Acceso infantil a partir de 7 años. Se desaconseja la visita a personas con dificultades de visión o movilidad.

🕒 Curioso:

Desde el palacete que domina la playa parte un sendero costero de gran belleza que nos llevará hasta el también bonito pueblo de **Huerres**, siempre pegados a los acantilados. En el camino existen varios puntos para realizar picnic con unas vistas inmejorables. La ruta no tiene mayor dificultad.

10.- Ribadesella

Antes de ser conquistada por Augusto en el año 19 a. C., el río Sella era la frontera natural entre las tribus cántabras y astures, que fueron las últimas de la Península en caer en manos de Roma. En la Edad Media se constituiría ya una villa y tomó importancia con su industria ballenera.

Hoy es una apacible villa, irresistible para pasear y disfrutar con los cinco sentidos.

El casco antiguo es pequeño, recogido y muy hermoso. Además gran parte es peatonal por lo que podremos disfrutar sin problemas para recrearnos ante las fachadas de las antiguas casonas, hoy convertidas en modernos apartamentos. De todos sus bellos edificios destaca

el del **Ayuntamiento**, que fuera el Palacio de Prieto-Cutre, construido en el S. XVI.

Siguiendo la calle de la fachada del Ayuntamiento llegaremos a una plaza donde se levanta la **iglesia parroquial**. Es obra del S.XX y sustituye a la anterior medieval destrozada en la Guerra Civil. Si continuamos por la calle que traíamos llegaremos a una pequeña plaza. Desde aquí sale un estrecho camino que va ganando altura. Al principio sorprende el gran torreón del **Palacio de la Atalaya**, construido por un indiano en el S.XX.

Recorriendo el encantador y empinado camino llegaremos a la **Ermita de Nuestra Señora de Guía**, que acoge a la patrona de los marineros. Es renacentista del S.XVI con bella portada sur. Le falta una nave debido a un desprendimiento y dicen que con el tiempo desaparecerá todo por el deslizamiento de las grandes lajas de pizarra del acantilado.

En este impresionante mirador donde nos encontramos existió desde el S.XVI hasta el S.XIX una fortificación con una batería para la defensa del puerto. Los cañones que vemos pertenecieron a este baluarte.

Descenderemos con cuidado por las escaleras que encontraremos cerca de la ermita. Llegados abajo volveremos hacia la villa por el romántico paseo arbolado y adornado por unos simpáticos **relieves** que nos cuentan la historia de la villa, obra de Mingote.

Hay otro espléndido paseo al otro lado de la ría que podemos seguir directamente atravesando el puente. Se trata del **Paseo de Santa Marina** que va abrazando la hermosa playa riosellana. Además de disfrutar de las preciosas vistas del mar podremos admirar los muchos y buenos **palacios** que jalonan el paseo. Muchos son construcciones de indianos que van desde el S.XVIII al XX.

El paseo termina en una rotonda que muere en el mar donde tenemos la posibilidad de ver **huellas de dinosaurios**.

11.- Cuevas

Saliendo de Ribadesella tomaremos la RS-2 (la que lleva a las cuevas de Tito Bustillo). Seguiremos las indicaciones hacia el pueblo de Cuevas.

Antes de llegar al pequeño pueblo de **Cuevas** deberemos atravesar con nuestro vehículo una cueva enorme (la Cuevona). Es la razón de llegar hasta aquí.

Hay un parking a la salida de la cueva donde podemos dejar el coche y volver a recorrer la cueva, esta vez andando.

El paseo por la cueva es una maravilla. También podemos realizar otro bonito paseo al lado del río Sella, pasado el pueblo de Cuevas.



Playa de Ribadesella.

VILLAVICIOSA

A AMANDI Y VALDEDIOS

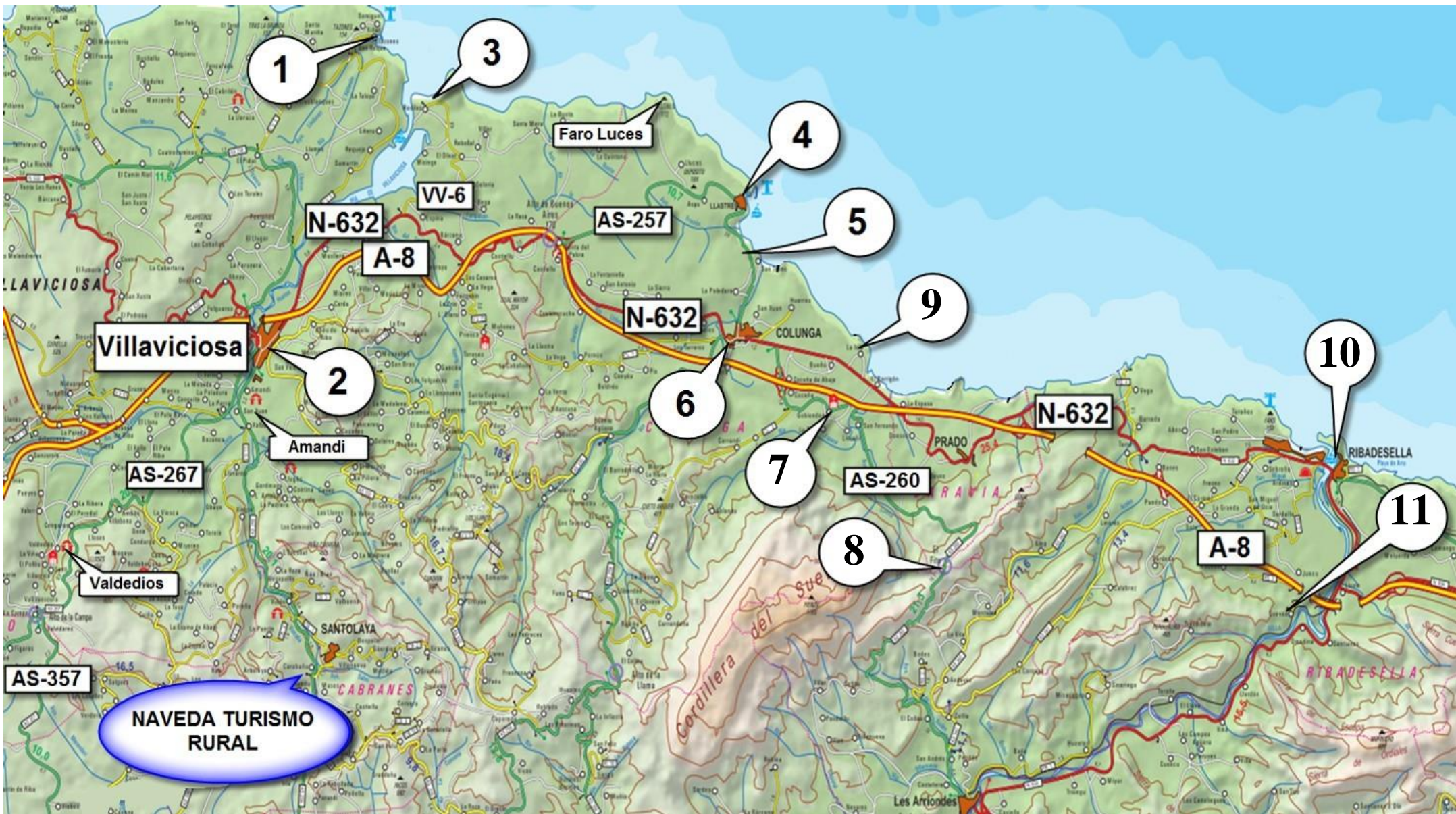
A EL GAITERO



RIBADESELLA

A CUEVAS





- 1.– Tazones
- 2.– Villaviciosa
- 3.– Playa de Rodiles
- 4.– Lastres

- 5.– Museo del Jurásico
- 6.– Colunga
- 7.– Gobiendes
- 8.– Mirador del fito

- 9.– Isla
- 10.– Ribadesella
- 11.– Cuevas